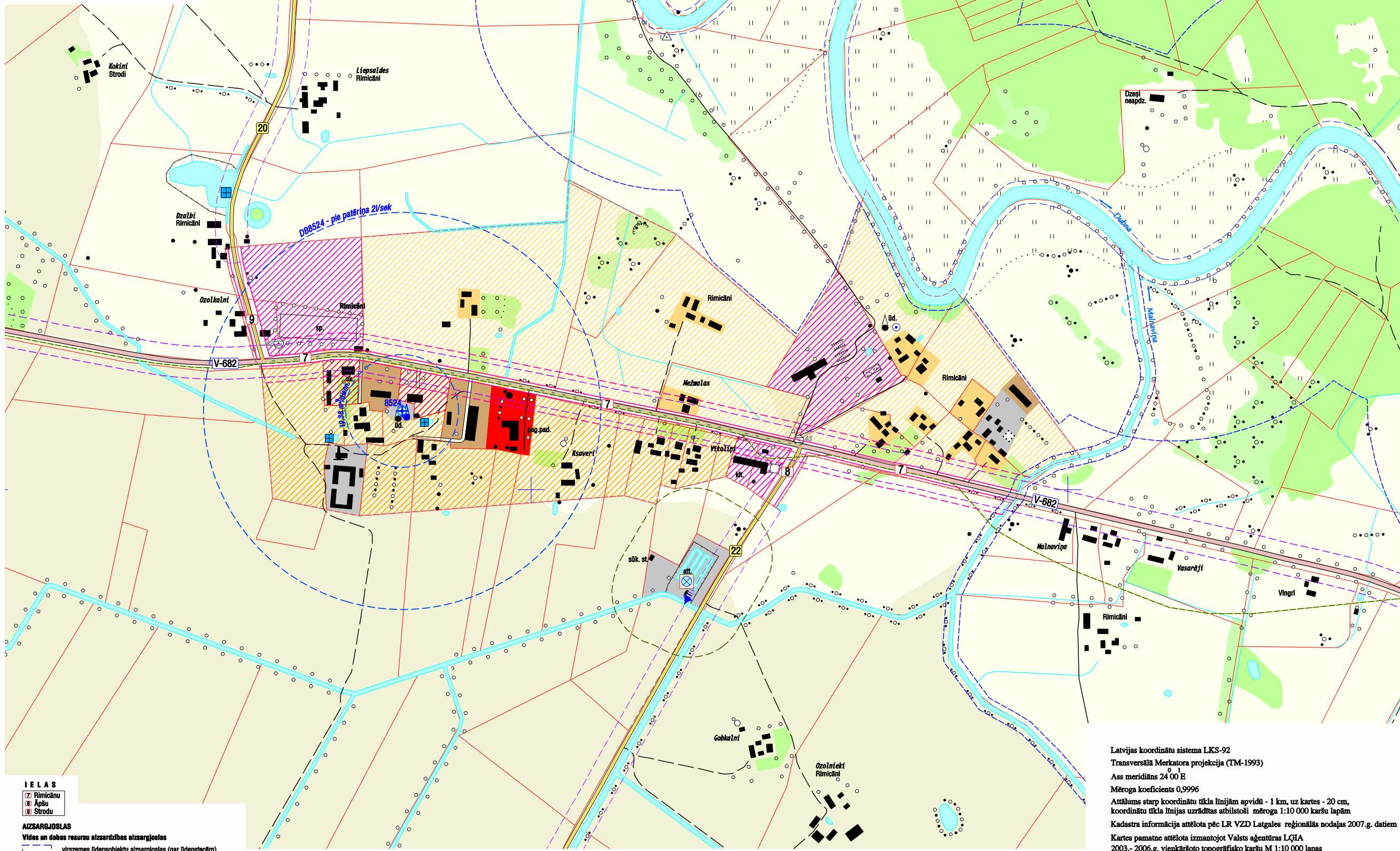
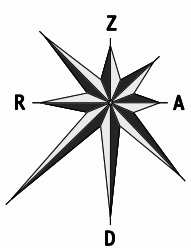
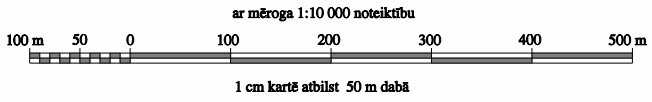


RIMICĀNU CIEMA TERITORIJAS PLĀNOTĀ (ATĻAUTĀ) IZMANTOSANA, AIZSARGJOSLAS

Mērogs 1:5 000



- APZĪMĒJUMI**
- Territorijas pašreizējā un plānotā izmantošana
- DZĪVAMĀS APBŪVES TERITORIJAS**
- savrupmāju apbūves teritorijas
 - daudzdzīvokļu ēku apbūves teritorijas
 - savrupmāju, darījumu un sabiedrisko objektu apbūves teritorijas
- PUBLISKĀS APBŪVES TERITORIJAS**
- darījumu un sabiedrisko objektu apbūves teritorijas
- RAŽOŠANAS APBŪVES TERITORIJAS**
- ražošanas, darījumu un tehnisko objektu apbūves teritorijas
 - tehnisko un saimniecisko objektu apbūves teritorijas
- TERITORIJAS AR ĪPAŠĪEM NOSACĪJUMIEM**
- dabas teritorijas
- NEAPBŪVĒTAS TERITORIJAS UN TERITORIJAS AR ZEMU APBŪVES BLĪVĪVUMU**
- mežu teritorijas
 - lauksaimniecības teritorijas
 - mellovētās lauksaimniecības teritorijas
 - virszemes ūdeņu teritorijas
- SATIKNĒSMES INFRASTRUKTŪRAS TERITORIJAS**
- valsts 2. šķiras autoceļš ar cieto un grants segumu, tā Nr.
 - pašvaldības autoceļš, tā Nr.
 - ieļa, tās Nr.
 - plānotie apgalemojamie ielu posmi
 - plānotais (jaunbūvējams) veloceļš
- Komersantu un māju ceļi**
- piebrauktuve
 - uzlabots zemes ceļš
 - zemesceļš
 - lauku un meža ceļš
 - taka
- ROBEŽAS**
- zemes īpašumu robeža dabā noteikta (uzmērīta, ierādīta)
 - zemes īpašumu robeža dabā nenoteikta
 - ciema robeža
- TEHNISKĀS LĪMĪBŪVĒJUMU TERITORIJAS**
- sakarņu kabelli

I E L A S

- Rimicānu
- Āžu
- Strodu

AIZSARGJOSLAS

- vidus un dabas resursu aizsardzības aizsargjoslas (gar ūdenstecēm)
- virszemes ūdensobjektu aizsargjoslas (gar ūdenstecēm)
- aizsargjoslas ap ūdens ņemšanas vietām (stingrā režīmā)
- aizsargjoslas ap ūdens ņemšanas vietām (īpašā)
- Eksploatacijas aizsargjoslas
- ieļas, ielu sarkanās līnijas, būvtaides
- aizsargjoslas gar autoceļiem (valsts 2. šķiras)
- aizsargjoslas gar autoceļiem (pašvaldības)
- Sanitārās aizsargjoslas
- aizsargjoslas ap notekūdeņu attīrīšanas ietaisēm

OBJEKTI

- centralizētās ūdensapgādes ūdenstornis
- centralizētās ūdensapgādes artēziskais urbums
- ūdens ņemšanas vieta ūdensapgādes vajadzībām
- notekūdeņu attīrīšanas iekārtas
- attīrīto notekūdeņu iztecēšanas punkts

Vārkavas novada saistošie noteikumi Nr. _____
 "Vārkavas novada teritorijas plānojuma grozījumi 2008. - 2014.g." grafiskā daļa
 Apstiprināts Vārkavas novada domes _____ sēdē lēmums Nr. _____
 Vārkavas novada domes priekšsēdētāja _____ / Antra Vilcāne /

<p>LATVIJAS GEOTEKNIŠKĀS INFORMĀCIJAS AĢENTŪRA</p> <p>Kartogrāfijas inženieris Ģeodēzijas un kartogrāfijas nodaļas Austrumu reģiona vadītāja</p>	Izpildītājs: Valsts aģentūra "Latvijas Ģeotekniskās informācijas aģentūra" Dzirna Vīcāne iela 43, Rīga, Latvija, LV-1004 Tālrunis: 7064240, fakss: 7064239, e-pasts: info@ija.gov.lv Ģeodēzijas un kartogrāfijas nodaļas Austrumu reģions Atbilstošās aģentūras 155/1, 304.kabinets, Rīgas iela, Latvija, LV-4604 Tālrunis: 4605259, mob.tālrunis: 26596999, fakss: 4605257, e-pasts: andra.zubko@ija.gov.lv	Pasūtītājs: Vārkavas novada dome Skolas iela 5, Vecvīkava, Prāulji raj., Latvija, LV-5335 Tālrunis: 53 50442, 53 50931, fakss: 53 50351, e-pasts: rnc@inbox.lv; rozkalni@zavel.lv
	Vārkavas novada domes priekšsēdētāja Vārkavas novada domes plānošanas daļas vadītāja Prāulji rajona vietējās pašvaldību savienības būvvaldes vadītāja	A. Vilcāne E. Dzene A. Poplavskis

Latvijas koordinātu sistema LKS-92
 Transversālā Merkatora projekcija (TM-1993)
 Ass meridiāns 24 00 E
 Mēroga koeficients 0,9996
 Attālums starp koordinātu tīkla līnijām aptuveni - 1 km, uz kartes - 20 cm,
 koordinātu tīkla līnijas uzraudzības atbilstoši mēroga 1:10 000 karšu lapām
 Kadastra informācija attēlota pēc LR VZD Latgales reģionālās nodaļas 2007.g. datiem
 Kartes pamatne attēlota izmantojot Valsts aģentūras LĢIA
 2003.-2006.g. vienkrāsoto topogrāfisko karšu M 1:10 000 lapas