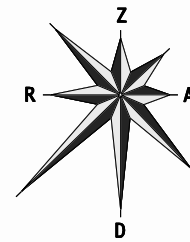
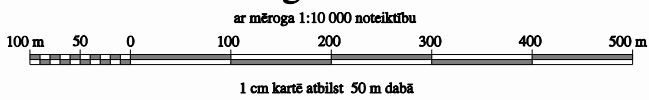
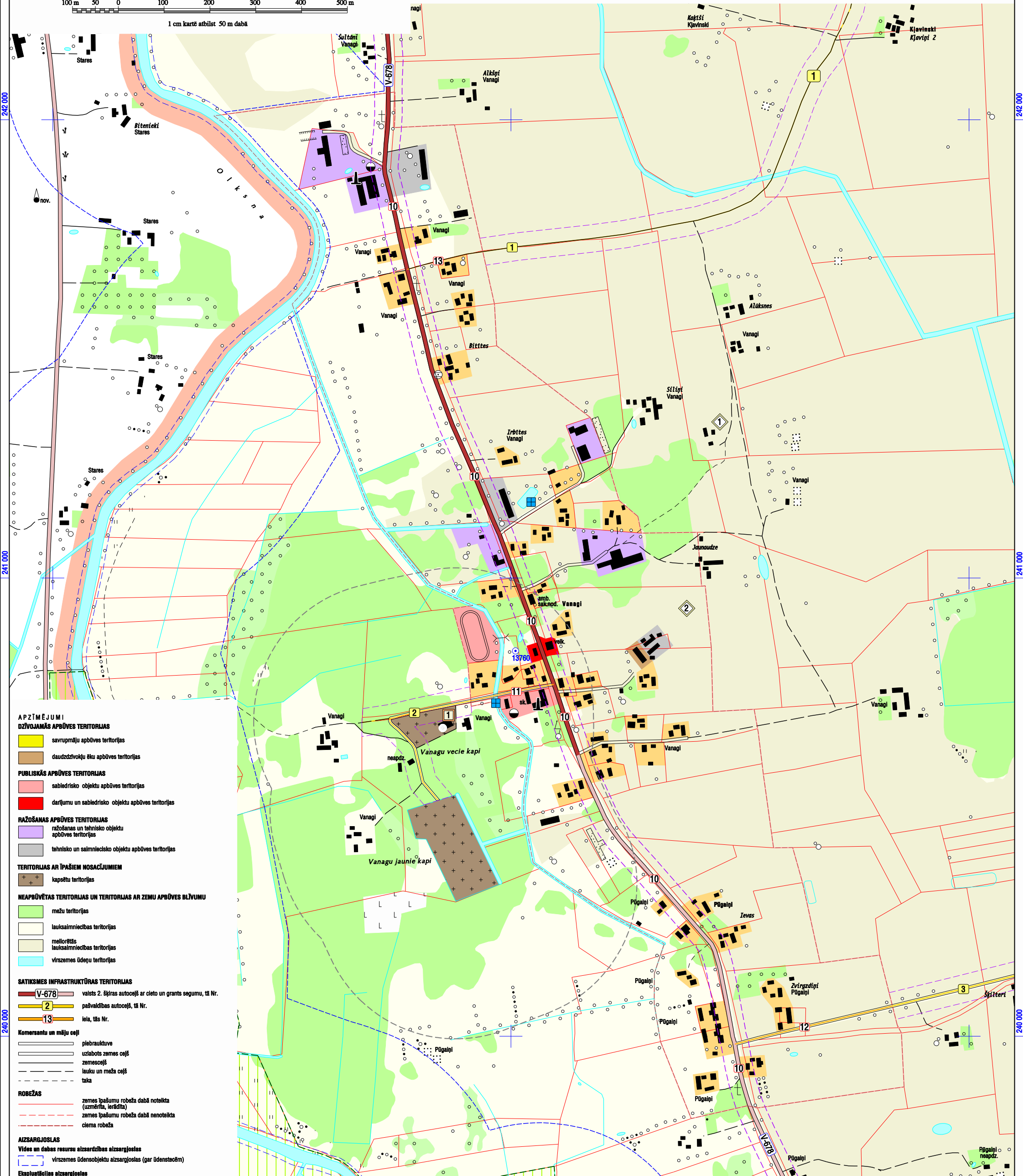


VANAGU CIEMA TERITORIJAS PAŠREIZĒJĀ IZMANTOŠANA AIZSARGJOSLAS

Mērogs 1:5 000



Vārkavas novada saistošie noteikumi Nr. _____
 "Vārkavas novada teritorijas plānojuma grozījumi 2008. - 2014.g." grafiskā daļa
 Apstiprināts Vārkavas novada domes _____ sēdē lēmums Nr. _____
 Vārkavas novada domes priekšsēdētāja _____ / Antra Vilcāne /



- APZĪMĒJUMI**
- DZĪVOJAMĀS APBŪVES TERITORIJAS**
- savrupmāju apbūves teritorijas
 - daudzdzīvokļu ēku apbūves teritorijas
- PUBLISKĀS APBŪVES TERITORIJAS**
- sabiedrisko objektu apbūves teritorijas
 - darījumu un sabiedrisko objektu apbūves teritorijas
- RAŽOŠANAS APBŪVES TERITORIJAS**
- ražošanas un tehnisko objektu apbūves teritorijas
 - tehnisko un saimniecisko objektu apbūves teritorijas
- TERITORIJAS AR ĪPAŠĒM NOSACĪJUMIEM**
- kapeņu teritorijas
- NEAPBŪVĒTAS TERITORIJAS UN TERITORIJAS AR ZEMU APBŪVES BLĪVUMU**
- mežu teritorijas
 - lauksaimniecības teritorijas
 - melloņrētās lauksaimniecības teritorijas
 - virszemes ūdeņu teritorijas
- SATIKSMES INFRASTRUKTŪRAS TERITORIJAS**
- valsts 2. šķiras autoceļš ar cieto un grants segumu, tā Nr. **V-678**
 - pašvaldības autoceļš, tā Nr. **2**
 - ieļa, tā Nr. **13**
- Komersantu un māju ceļi**
- plebrauktuve
 - uzlabots zemes ceļš
 - zemes ceļš
 - lauku un meža ceļš
 - taka
- ROBEŽAS**
- zemes īpašumu robeža dabā noteikta (uzmērīta, ierādīta)
 - zemes īpašumu robeža dabā nenoteikta
 - ciema robeža
- AIZSARGJOSLAS**
- Vides un dabas resursu aizsardzības aizsargjoslas
 - virszemes ūdensojektu aizsargjoslas (gar ūdenstečiem)
- Eksploatācijas aizsargjoslas**
- aizsargjoslas gar autoceļiem (valsts 2. šķiras)
 - aizsargjoslas gar autoceļiem (pašvaldības)
- Sanitārās aizsargjoslas**
- aizsargjoslas ap kapeņtām
- OBJEKTI**
- ūdens pemsanas vieta ugunsdzēsības vajadzībām

Latvijas koordinātu sistema LKS-92
 Transversālā Merkatora projekcija (TM-1993)
 Ass meridiāns 24 00 E
 Mēroga koeficients 0,9996
 Attālums starp koordinātu tīkla līnijām apvidū - 1 km, uz kartes - 20 cm, koordinātu tīkla līnijas uzrādītas atbilstoši mēroga 1:10 000 karšu lapām
 Kadastra informācija attēlota pēc LR VZD Latgales reģionālās nodaļas 2007.g. datiem
 Kartes pamatne attēlota izmantojot Valsts aģentūras LĢIA 2003.- 2006.g. vienkrāsoto topogrāfisko karšu M 1:10 000 lapas

LATVIJAS GEOTELPISKĀS INFORMĀCIJAS AĢENTŪRA

Izpilnītājs:
 Valsts aģentūra "Latvijas Ģeotelpiskās informācijas aģentūra"
 Ojāra Vācietis iela 43, Rīga, Latvija, LV-1004
 Tālrunis: 7064240, fakss: 7064239, e-pasts: info@ģia.gov.lv
 Ģeodēzijas un kartogrāfijas nodaļas Austrumu reģions
 Atbilstošās aģentūras filiāle: 155/1, 304.kabinets, Rīgas iela, Latvija, LV-4604
 Tālrunis: 4605259, mob.tālrunis: 26596999, fakss: 4605257, e-pasts: andra.zubko@ģia.gov.lv

Kartogrāfijas inženieris: J. Noguļa
 Ģeodēzijas un kartogrāfijas nodaļas Austrumu reģiona vadītāja: A. Zubko - Melne

Pasūtītājs: Vārkavas novada dome Sīkolas iela 5, Vecdrāva, Freiļu raj., Latvija, LV-5335 tālrunis: 53 50442, 53 50931, fakss: 53 50351, e-pasts: nts@inbox.lv; rozkalni@axel.lv	
Vārkavas novada domes priekšsēdētāja	A. Vilcāne
Vārkavas novada domes plānošanas daļas vadītāja	E. Dzene
Freiļu rajona vietējo pašvaldību apvienotās būvvaldes vadītāja	A. Poplavskis
VĀRKAVAS NOVADA TERITORIJAS PLĀNOJUMA GROZĪJUMI 2008. - 2014.g.	
VANAGU CIEMA TERITORIJAS PAŠREIZĒJĀ IZMANTOŠANA, AIZSARGJOSLAS	
Mērogs 1 : 5 000 Lapa 1 / 1 2.D karte	

Inženierkomunikācijas uznestas shematiski un precīz, pēc uzņēmējam.
 Pārējie apzīmējumi atbilst kartes mērogā 1:10 000 apzīmējumiem.