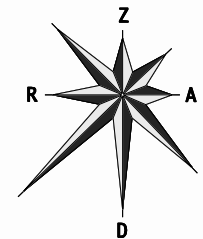
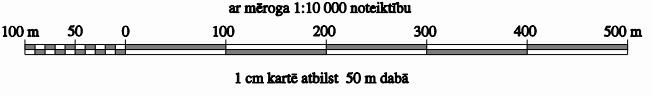
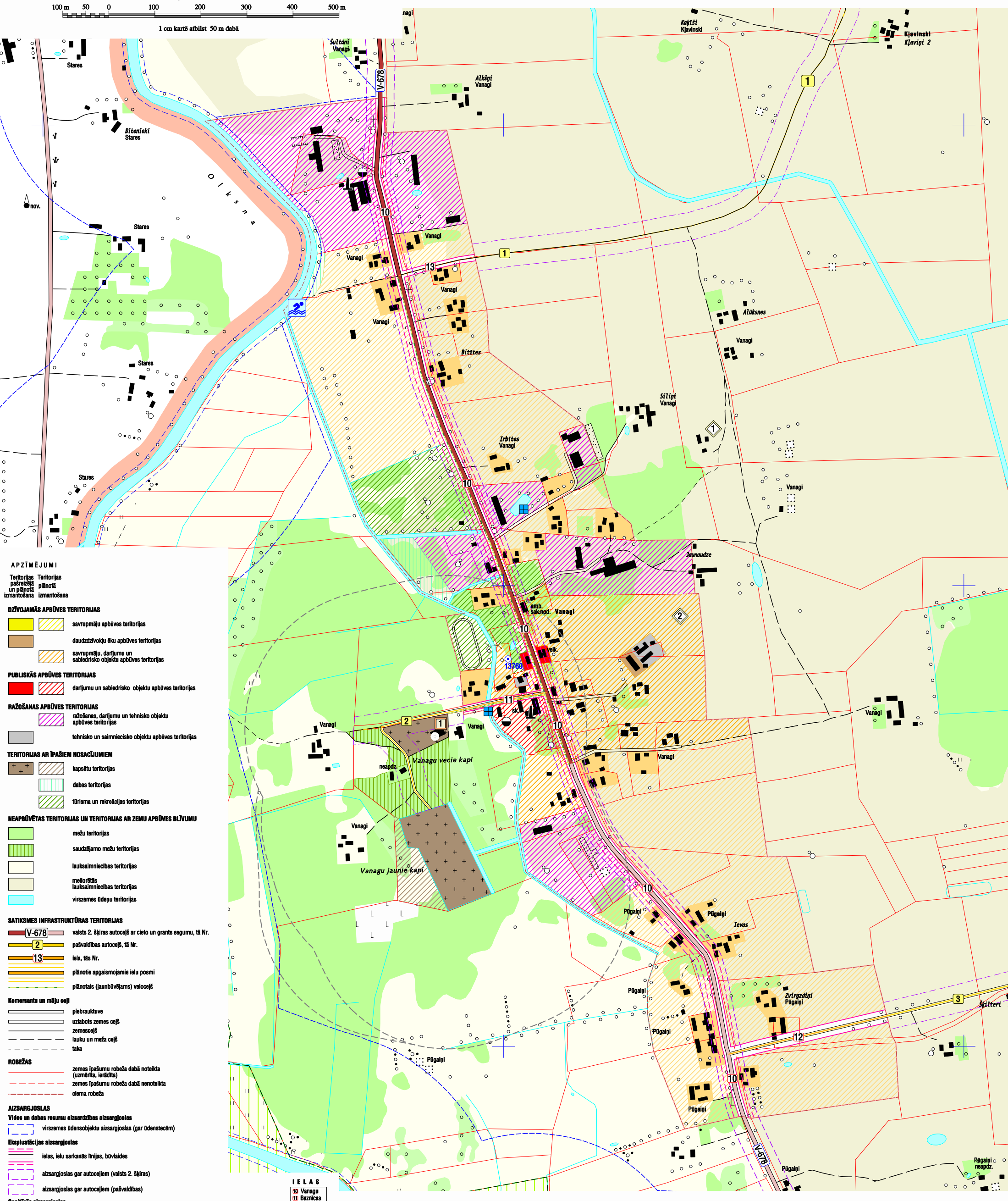


VANAGU CIEMA TERITORIJAS PLĀNOTĀ (ATĻAUTĀ) IZMANTOSANA, AIZSARGJOSLAS

Mērogs 1:5 000



Vārkavas novada saistošie noteikumi Nr. _____
 "Vārkavas novada teritorijas plānojuma grozījumi 2008. - 2014.g." grafiskā daļa
 Apstiprināts Vārkavas novada domes _____ sēdē lēmums Nr. _____
 Vārkavas novada domes priekšsēdētāja _____ / Antra Vilcāne /



- APZĪMĒJUMI**
- Teritorijas pašreizējā un plānotā izmantošana
- DZĪVOJAMĀS APBŪVES TERITORIJAS**
- savrupmāju apbūves teritorijas
 - daudzdzīvokļu ēku apbūves teritorijas
 - savrupmāju, darījumu un sabiedrisko objektu apbūves teritorijas
- PUBLISKĀS APBŪVES TERITORIJAS**
- darījumu un sabiedrisko objektu apbūves teritorijas
- RAŽOŠANAS APBŪVES TERITORIJAS**
- ražošanas, darījumu un tehnisko objektu apbūves teritorijas
 - tehnisko un saimniecisko objektu apbūves teritorijas
- TERITORIJAS AR ĪPAŠIEM NOSACĪJUMIEM**
- kapsētu teritorijas
 - dabas teritorijas
 - tūrisma un rekreācijas teritorijas
- NEAPBŪVĒTAS TERITORIJAS UN TERITORIJAS AR ZEMU APBŪVES BLĪVUMU**
- mežu teritorijas
 - saudzājamo mežu teritorijas
 - lauksaimniecības teritorijas
 - melliorētās lauksaimniecības teritorijas
 - virszemes ūdeņu teritorijas
- SATIĻSMES INFRASTRUKTŪRAS TERITORIJAS**
- valsts 2. šķiras autoceļš ar cieto un grants segumu, tā Nr. _____
 - pašvaldības autoceļš, tā Nr. _____
 - ieļa, tās Nr. _____
 - plānotie apgaismojamie ielu posmi
 - plānotais (jaunbūvējams) veloceļš
- Komersantu un māju ceļi**
- piebrauktuve
 - uzlabots zemes ceļš
 - zemesceļš
 - lauku un meža ceļš
 - taka
- ROBEŽAS**
- zemes īpašumu robeža dabā noteikta (uzmērīta, ierādīta)
 - zemes īpašumu robeža dabā nenoteikta
 - ciema robeža
- AIZSARGJOSLAS**
- Vides un dabas resursu aizsardzības aizsargjoslas (gar ūdenstecēm)
 - Eksploatacijas aizsargjoslas
 - ieļas, ielu sarkanās līnijas, būvvaldes
 - aizsargjoslas gar autoceļiem (valsts 2. šķiras)
 - aizsargjoslas gar autoceļiem (pašvaldības)
 - Sanitārās aizsargjoslas
 - aizsargjoslas ap kapsētām
- OBJEKTI**
- plānotā peldvieta
 - Ūdens ņemšanas vieta ugunsdzēsības vajadzībām

IEĻAS

10	Vanagi
11	Baznīcas
12	Pūgaļi
13	Kaļviņsk

Latvijas koordinātu sistema LKS-92
 Transversālā Merkatora projekcija (TM-1993)
 Ass meridiāns 24 00 E
 Mēroga koeficients 0,9996
 Attālums starp koordinātu tīkla līnijām apvidi - 1 km, uz kartes - 20 cm, koordinātu tīkla līnijas uzrādītas atbilstoši mēroga 1:10 000 karšu lapa
 Kadastra informācija atēlota pēc LR VZD Latgales reģionālās nodaļas 2007.g. datiem
 Kartes pamatne atēlota izmantojot Valsts aģentūras LĢIA 2003.- 2006.g. vienkrāsoto topogrāfisko karšu M 1:10 000 lapas

LATVIJAS ĢEOTELPISKĀS INFORMĀCIJAS AĢENTŪRA

Izpildītājs:
 Valsts aģentūra "Latvijas Ģeotelpiskās informācijas aģentūra"
 Ojāra Vācietis iela 43, Rīga, Latvija, LV-1004
 Tālrunis: 7064240, fakss: 7064230, e-pasts: info@ģia.gov.lv
 Ģeodēzijas un kartogrāfijas nodaļas Austrumu reģions
 Atbilstošās aģentūras 155/1, 304.kabinets,
 Pilsētas ielā, LV-4604
 Tālrunis: 4605259, mob.tālrunis: 26596999, fakss: 4605257,
 e-pasts: andra.zubko@ģia.gov.lv

Kartogrāfijas inženieris J. Nogda
 Ģeodēzijas un kartogrāfijas nodaļas Austrumu reģiona vadītāja A. Zubko - Melne

Pasūtītājs: Vārkavas novada dome
 Sīkolas iela 5, Vecdrāva, Preiļu raj., Latvija, LV-5335
 tālrunis: 53 50442, 53 50931, fakss: 53 50351, e-pasts: ritsc@inbox.lv; rozkalni@axel.lv

Vārkavas novada domes priekšsēdētāja	A. Vilcāne
Vārkavas novada domes plānošanas daļas vadītāja	E. Dzene
Preiļu rajona vietējās pašvaldību apvienotās būvvaldes vadītāja	A. Poplavskis

VĀRKAVAS NOVADA TERITORIJAS PLĀNOJUMA GROZĪJUMI 2008. - 2014.g.
 VANAGU CIEMA TERITORIJAS ATĻAUTĀ (PLĀNOTĀ) IZMANTOSANA, AIZSARGJOSLAS
 Mērogs 1 : 5 000 Lapas 1 / 1 3.D karte

Inženierkomunikācijas uznestas shematiski un precīz, pēc uzņēmēšanas. Pārējie apzīmējumi atbilst kartes mērogā 1:10 000 apzīmējumiem.